




FUI DISEÑADO PARA SER LEÍDO EN EL CELULAR, POR LO TANTO, NO ME IMPRIMAS! - RECICLA Y REDUCE EL CONSUMO DE HOJAS



Aventura del Sur



Chile
en marcha

SERNATUR
Región del Biobío



PARQUES & RESERVAS





Menú Principal



Galería Imágenes




Mapas







Página Siguiente



Página Anterior



Volver a Galería de Imágenes



MENÚ
PRINCIPAL


SERVICIOS



Caminar por tierras ancestrales en Ralco



Explorar la Península Hualpén



Ser ornitólogo en Humedal Tubul-Raqui




Observar al monito del monte en Nonguén



Fotografiar araucarias en Altos de Pemehue



Conocer la Reserva Nacional Isla Mocha




Aventura en la Laguna del Laja



Vivir la selva húmeda de Contulmo




Caminar por la cordillera de Nahuelbuta



OIT Oficinas de Información Turística



Mapa de Actividades Rutas Turísticas



PARQUES & RESERVAS



Más de una decena de opciones son las que tienes para conocer el patrimonio natural de la región, compuesto por bosques, montañas, volcanes, ríos, lagos e islas, donde habita una rica biodiversidad. En sus Parques y Reservas Nacionales, podrás realizar diferentes actividades y deportes, para sentir el corazón verde del Biobío.






Parques & Reservas

Cinco veces el tamaño de la comuna de Concepción corresponde a áreas protegidas en la Región del Biobío, entre Reservas Nacionales, Santuarios y un Parque Nacional. Una superficie que tal vez comparada con otras regiones pueda no resultar tan extensa o llamativa, pero que posee una enorme relevancia, tanto por tratarse de zonas de transición como por su variada y rica biodiversidad.

La región, por ejemplo, cuenta con la única zona del país en la que existen araucarias milenarias fuera de la Cordillera de los Andes: Nahuelbuta, en plena Cordillera de la Costa, un escenario de ensueño, único, y a pocos kilómetros del mar. También el Biobío alberga en el Océano Pacífico a la legendaria Isla Mocha, una de las pocas reservas insulares fáciles de visitar por su cercanía al continente.






Parques & Reservas

Debido al clima de la región, una transición entre las zonas más mediterráneas del centro del país, y el templado lluvioso del sur, Biobío contiene una rica biodiversidad que la ha llevado a estar considerada entre los 35 puntos de mayor importancia ecosistémica mundial. Llamados internacionalmente como “hot spots”, la región posee una gran cantidad de especies endémicas, concentradas en la zona litoral y de la cordillera. Entre sus árboles principales encontrarás araucarias, raulíes, hualos, cipreses de la cordillera, robles o ulmos. Su fauna es variada también: huemules, pudúes, pumas y zorros culpeos conviven con cientos de especies de aves que están en humedales costeros.

Las áreas protegidas de Conaf, siete en total más una compartida con La Araucanía, buscan mantener y preservar los bosques originarios como herencia para las nuevas generaciones.





Caminar por tierras ancestrales en Ralco



Esta Reserva Nacional protege más de 12 mil ha. que ancestralmente han sido territorios pehuenche, para actividades ceremoniales, veranadas y recolección del piñón, el fruto de la Araucaria. Acá podrás acercarte a su cultura y, además, conocer la rica biodiversidad de la zona. Para recorrerla, tienes cuatro opciones de trekking que visitan ríos, saltos de agua y el volcán Callaqui.


Cómo llegar: Por el camino que une Los Ángeles con Santa Bárbara. Continuar a Ralco-Alto Biobío.

+56 43 232 10 86
juan.bascur@conaf.cl






Desembocadura Río Biobío




Arco Medicina UdeC


Explorar la Península Hualpén




La desembocadura del río Biobío y su unión con el Océano Pacífico, es uno de los paisajes más sorprendentes en las cercanías de Concepción. Además, aquí podrás visitar el parque Pedro del Río Zañartu, Santuario de la Naturaleza, donde existe un museo instalado en una casa patronal de 1870, con más de 6 mil piezas, entre ellas una momia egipcia del año 666 a.C. y una armadura samurái del siglo XVI. Hay dos senderos y dos miradores -uno de ellos sobre el humedal Lengua- con rutas autoguiadas, donde es factible toparse con aves y mamíferos marinos como el chungungo, lobos marinos e incluso cetáceos revoloteando en el mar.



Desembocadura río Biobío



Desembocadura río Biobío






Ser ornitólogo en Humedal Tubul-Raqui

En la zona de Arauco no debes perderte este espectáculo natural con 83 especies de aves, uno de los puntos de biodiversidad más importantes de la región. Es un hábitat de 2.600 ha, uno de los humedales más grandes de Chile en el que confluyen aguas dulces y marinas. Aquí se han contado 47 especies de aves migratorias, además de otras especies que permanecen todo el año, como el cisne de cuello negro y el cisne coscoroba.

Cómo llegar: Se ubica frente al golfo de Arauco, a 10 km al sur de la ciudad de Arauco, cruzando el río Raqui.

www.muniarauco.cl





Observar al monito del monte en Nonguén

Esta Reserva Nacional es una de las favoritas de los habitantes de Concepción por su cercanía. La reserva, de 3.000 hectáreas, comprende la muestra más representativa de bosque caducifolio de la región, el que fue reemplazado en grandes áreas por cultivos y plantaciones forestales. Aquí podrás observar especies escasas como el raulí y tino, o michay de niger, un arbusto en peligro de extinción y endémico del Biobío. Tiene cinco senderos, que debes recorrer atento, porque es posible ver animales como el monito de monte, zorros, pudúes o ranita de Darwin. Abierto todo el año de martes a domingo.

Cómo llegar: Ubicado a 12 km del centro de Concepción. Entra por el Valle Nonguén, en dirección al zoológico, pasa el terminal de buses Las Bahías y avanza 4,5 km por camino de ripio en regular estado hasta la entrada.

+56 41 2225348

mas información: www.conaf.cl





Fotografiar araucarias en Altos de Pemehue

Ubicada en la comuna de Quilaco, en la Provincia del Biobío, la Reserva Nacional Altos de Pemehue cuenta con 18.555 hectáreas, en las cuales se pueden encontrar, cóndores, caiquenes, zorros y pumas; entre otras especies típicas de la zona centro sur del país. Declarada Reserva Nacional en el año 2009, busca proteger especies nativas que, durante los años 70, 80 y 90 fueron explotadas por empresarios de la madera, hoy como una huella imborrable se puede encontrar en sus senderos locomóviles, bancos aserraderos y rumas de madera nativa que no pudo ser extraída.

Se destacan especies como el peumo, quillay, roble, raulí y coigüe, además de grandes araucarias. Hermosos cuerpos de agua se encuentran dentro de esta Reserva Nacional, como la laguna Santa Rosa, el estero Cuyaqui y el río Biobío.





Fotografiar araucarias en Altos de Pemehue

Esta unidad se ubica a 55 km de Quilaco y entorno a ella, se encuentran una serie de emprendimientos que le permitirán disfrutar de gastronomía local, artesanía y actividades deportivas.

Cómo llegar: Cuenta con dos vías de acceso: norte, a través de una balsa en el sector "Balsadero Callaqui", en el Km 74 de la ruta Q-61, y la segunda la ruta Q-75, camino Quilaco-Rucalhue-Loncopangue, ambas rutas se encuentran asfaltadas hasta el fin de la zona urbana en Loncopangue.

+56 43 23 21 086
luisa.cortes@conaf.cl





Desembocadura río Biobío



Arco Medicina UdeC


Conocer la Reserva Nacional Isla Mocha

A sólo 10 minutos en avioneta desde Tirúa se encuentra esta isla legendaria, que por años fue habitada por lafkenche y también visitada por piratas y corsarios. Tiene apenas 48 km² de superficie, pero prácticamente la mitad de su territorio es área silvestre protegida, con pequeños cordones montañosos dominados por bosques nativos. Existen diferentes senderos para conocer a fondo la reserva, pudiendo ver a la fardela blanca, que solamente anida en esta isla y en el archipiélago de Juan Fernández. La isla también cuenta con playas solitarias de arenas blancas, donde se puede hacer pesca recreativa.




Cómo llegar: El acceso es por taxi aéreo (avioneta). Contactar líneas en aeropuerto Carriel Sur de Concepción o en aeródromo de Tirúa.

+56 41 2624062


guillermo.reyes@conaf.cl



Fuego sobre las olas, en Isla Mocha



Atardecer en Isla Mocha







Aventura en la Laguna del Laja

El volcán Antuco, con 2.979 metros de altura, sumado a los enormes paredones que colindan con la laguna del Laja, son el imán del único Parque Nacional de la región. El parque es ideal para realizar trekking, con seis senderos habilitados, también puedes practicar escalada, pescar en sus ríos, observar los saltos de las Chilcas o fotografiar los ventisqueros colgantes de la Sierra Velluda. En invierno hay opciones para esquiar en las laderas del Antuco.

Cómo llegar: Desde Los Ángeles son 85 km pavimentados hasta Abanico y el resto ripio transitable todo el año.

+56 43 2321086
miguelinfante@conaf.cl
parque.lagunadellaja@conaf.cl
www.skiantuco.cl





Vivir la selva húmeda de Contulmo


Aunque el Monumento Natural Contulmo pertenece a la Región de la Araucanía, un trozo de este pulmón verde tiene acceso por el Biobío, precisamente casi al llegar al pueblo de Contulmo. Aquí podrás recorrer el sendero Los Helechos, de 1.420 m que se hacen suavemente en 45 minutos. Te internarás por un bosque lleno de enormes helechos, con más de 26 especies distintas y laderas repletas de verde, típicas de la selva húmeda.

+56 9 68159186

Hablar con Segundo Oliva

Administrador del monumento.






Caminar por la cordillera de Nahuelbuta

El único lugar donde crecen araucarias fuera de la Cordillera de los Andes es en la de Nahuelbuta. Aquí podrás ver el pehuén, como le dicen los mapuche, de más de dos mil años y conocer uno de los mejores miradores de Chile: La Piedra del Águila, que tiene extraordinarias panorámicas casi en 360 grados. Desde aquí podrás observar la isla Mocha, hacia el oeste, y los volcanes que van desde los Nevados de Chillán, pasando por el Antuco, Sierra Velluda, Callaqui, Tolhuaca, Lonquimay, Llaima, Lanín y hasta el Villarrica.


Cómo llegar: El principal acceso es la ruta que une Angol con Vegas Blancas. Por el oeste se accede desde la localidad de Cañete, por Butamalal-El Chacay-Cayucupil. Y por el norte desde Angol, por el camino a Cotico.

+56 2 28406845
Mauricio Carrasco
Administrador del parque.






OIT Oficinas de Información Turística en la Región del Biobío



1 Concepción, Aeropuerto Carriel Sur

2 Concepción, Aníbal Pinto 460





3 Dichato, Ismael Valdés c/ Daniel Vera s/n

4 Tirúa, Carretera P70, Sector San Ramón




5 Contulmo, Calle Nahuelbuta con los Notros, Plaza de Armas

6 Cañete: Eduardo Frei con Ruta Longitudinal, acceso Norte



7 Lebu: Andrés Bello 215, Edificio Gobernación

8 Laraquete, Gabriela Mistral S/N



9 Antuco, Los Carrera c/ Calixto Padilla

10 Alto Biobío, Q-61, Ralco s/n






11 Saltos del Laja, Av. Salto del Laja km. 480

12 Los Ángeles, Colón c/ Lautaro s/n




Revisa todos los servicios registrados en www.serviciosturisticos.sernatur.cl

Registro al 31 de Julio, 2019



Mapa de Actividades Zonas de Interés



Península de Hualpén.



Reserva Nacional Ralco.



Humedal Tubul-Raqui.



Monito del Monte en Nonguén.



Reserva Nacional Isla Mocha.



Parque Nacional Laguna del Laja.






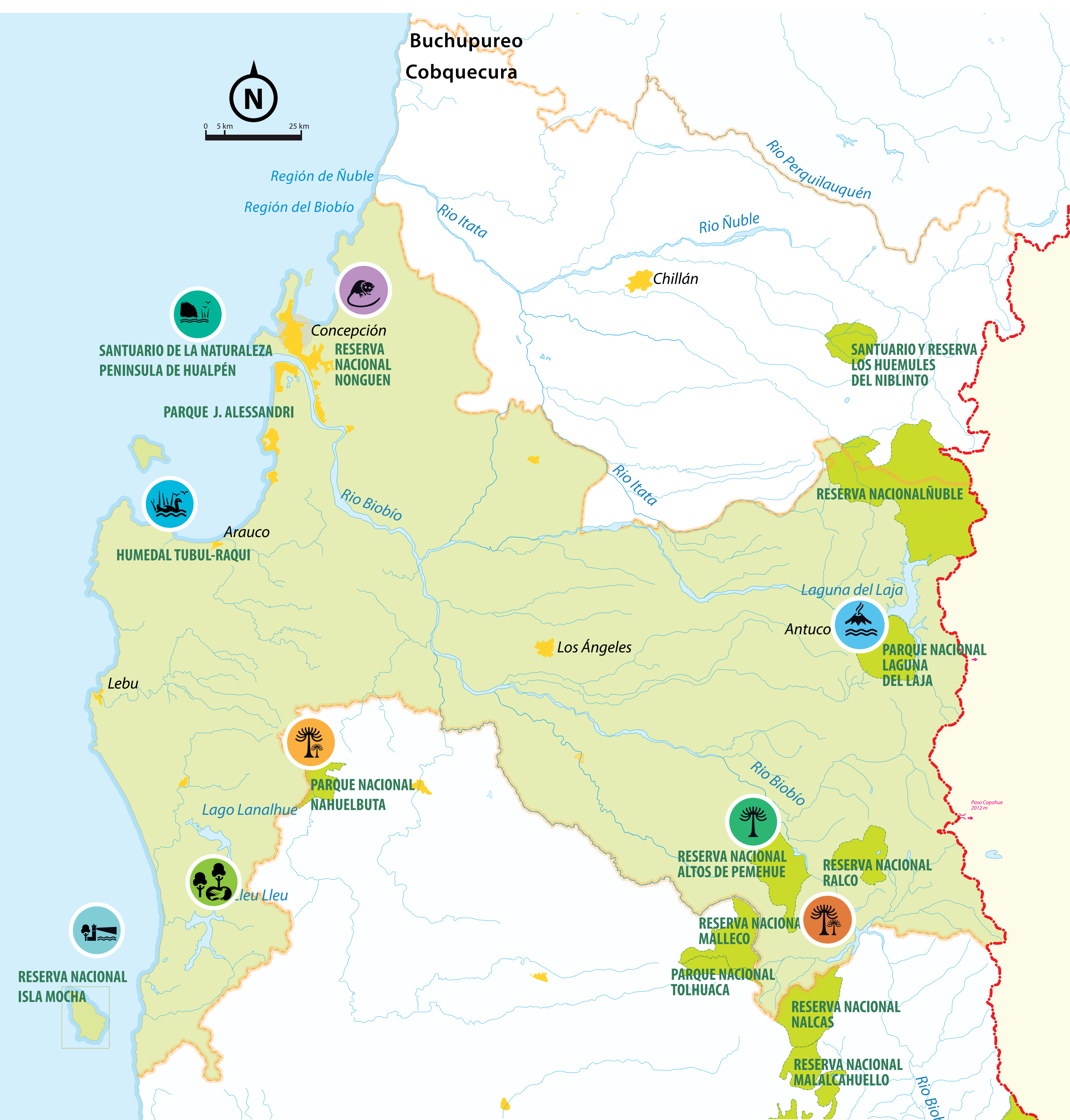
Monumento Natural Contulmo.



Parque Nacional Nahuelbuta.




Reserva Nacional Altos de Pemehue.





Biodiversidad en Precordillera Biobío




Atardecer en Punta Lavapie





Atto Biobío






Faro en Isla Mocha




Biodiversidad en Precordilera Biobío





Atardecer en Putnta Lavapie



Alto Biobío



Faro en Isla Mocha





Chile
en marcha

SERNATUR
Región del Biobío



FUI DISEÑADO PARA SER LEÍDO EN EL CELULAR, POR LO TANTO, NO ME IMPRIMAS! - RECICLA Y REDUCE EL CONSUMO DE HOJAS



Aventura del Sur

